


VÝSADBA STROMŮ A KEŘŮ

 Tilia cordata 'Greenspire'

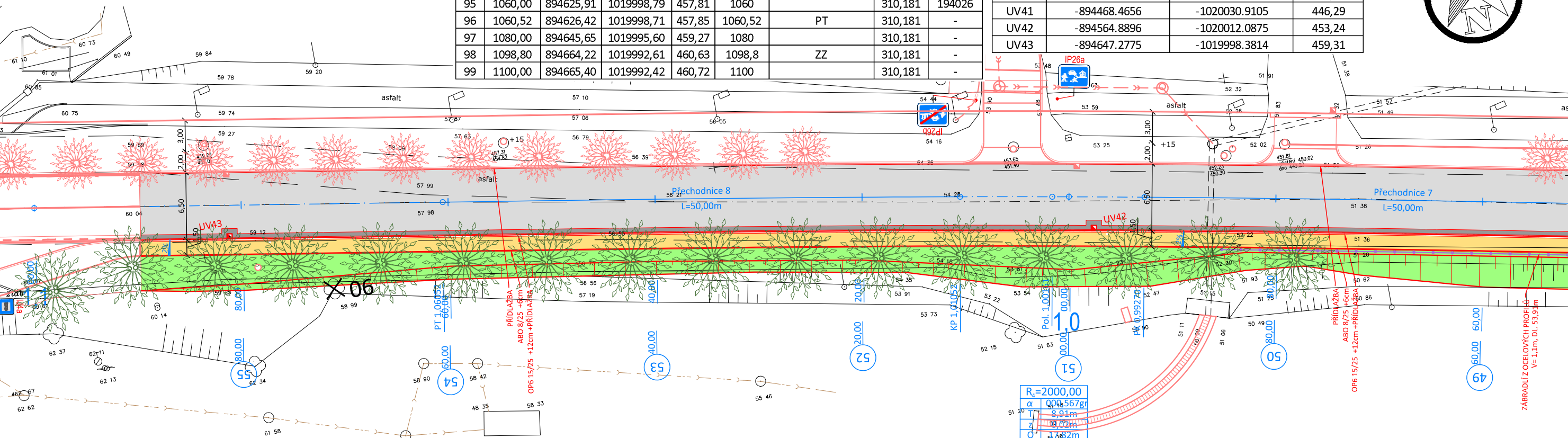

	STROMY	Počet ks
S8	Tilia cordata 'Greenspire'	16

Vytyčovací body - osa průtahu silnice II/606










Bod	Staničení	Y	X	Z	Celková délka	Typ	Směrník:	Poloměr
93	1020,00	894586,44	1020005,27	454,91	1020		310,704	2468,2
94	1040,00	894606,17	1020001,99	456,36	1040		310,315	4874,39
95	1060,00	894625,91	1019998,79	457,81	1060		310,181	194026
96	1060,52	894626,42	1019998,71	457,85	1060,52	PT	310,181	-
97	1080,00	894645,65	1019995,60	459,27	1080		310,181	-
98	1098,80	894664,22	1019992,61	460,63	1098,8	ZZ	310,181	-
99	1100,00	894665,40	1019992,42	460,72	1100		310,181	-

Vytyčovací body uličních vpustí (střed mříže)












	X	Y	Z
UV37	-894043.0974	-1020191.8039	448,22
UV38	-894291.2806	-1020122.4209	445,15
UV39	-894326.3870	-1020101.1162	445,00
UV40	-894422.6608	-1020044.5538	444,54
UV41	-894468.4656	-1020030.9105	446,29
UV42	-894564.8896	-1020012.0875	453,24
UV43	-894647.2775	-1019998.3814	459,31



LEGENDA PLOCH:

	CHODNÍK - ASFALT
	CHODNÍK A CHODNÍKOVÉ PLOCHY - KAMENNÁ KOSTKA 4/6cm
	SLEPECKÁ DLAŽBA - KAMENNÁ KOSTKA 4/6cm
	SJEZD - ASFALT
	PARKOVIŠTĚ - KAMENNÁ DLAŽBA 8/10cm
	SILNICE II/606 - OBRUSNÁ VRSTVA - ASFALT
	SILNICE II/606 - NOVÁ KONSTRUKCE - ASFALT
	MÍSTNÍ KOMUNIKACE, ÚČELOVÁ KOMUNIKACE - ASFALT
	ČELA PROPUSTKŮ
	TRÁVNÍK

LEGENDA ČAR:

	NOVÝ STAV
	ZAMĚŘENÍ
	KOORDINACE S OSTATNÍMI STAVBAMI
	OBRUBNÍK OP6 15/25
	OBRUBNÍK OP6 15/25 + PŘÍDLAŽBA
	OBRUBNÍK OP6 15/25 SNIŽENÝ
	OBRUBNÍK ABO 8/25
	ZÁBRADLÍ
	VRSTEVNICE PROJEKTOVÉ - HLAVNÍ
	VRSTEVNICE PROJEKTOVÉ - VEDLEJŠÍ
	VODOROVNÉ ZNAČENÍ

LEGENDA SYMBOLŮ:

	ULIČNÍ VPUŠŤ		TELEFONNÍ BUDKA
	ZNAČKA		HYDRANT
	ŠACHTA		ULIČNÍ VPUŠŤ
	TYČOVÝ ZNAK, INFORMAČNÍ TABULE		KÁCENÍ
	ŠOUPĚ		SDZ STÁVAJÍCÍ
	STROM		SDZ DEMONTOVANÉ
	SLOUP BETONOVÝ		SDZ NOVÉ
	SLOUP PŘÍHRADOVÝ		
	LAMPA VO		
	PRIS		
	VJEZD		
	VSTUP		

POZN1: POKLOPY ŠACHET, ŠOUPATA, HYDRANTY A JINÉ ARMATURY BUDOU VÝŠKOVĚ UPRAVENY DO NOVÉ NIVELETY, V MÍSTECH KOLIZE S OBRUBOU BUDOU OBRUBY PŘERUŠENY, NEBO V NICH BUDE VYŘÍZNUT VÝKLENEK

POZN2: V PŘÍPADĚ VÝŠKOVÉ KOLIZE NAVRŽENÉHO ŘEŠENÍ SE STÁVAJÍCÍM STAVEM (NAPŘ. SJEZDY A NAPOJENÍ NEMOVITOSTÍ) BUDE STAVBA ZASTAVENA A BUDE NEPRODLENĚ PŘIVOLÁN PROJEKTANT, SE KTERÝM BUDE NAVRŽENO VHDNÉ NÁHRADNÍ ŘEŠENÍ V RÁMCI AD A RDS

POZN3: SOUŘADNICOVÝ SYSTÉM: S-JTSK VÝŠKOVÝ SYSTÉM: Bpv

POZN4: PROJEKTANT UPOZORŇUJE ZHOTOVITELE NA TO, ABY STAVBU VYTÝČOVAL STEJNÝ GEODET, KTERÝ VYPRACOVAL POLOHOPISNÉ A VÝŠKOPISNÉ ZAMĚŘENÍ. DŮVODEM TOHOTO POŽADAVKU JE, ABY NEDOŠLO K NESOULADU NAVRŽENÉHO A VYTÝČENÉHO STAVU POUŽITÍM ROZDÍLNÝCH BODOVÝCH POLÍ A GEODETICKÝCH METOD.

 ing. Martin Haueisen projektová činnost ve výstavbě		Otisk a autorizačního razítka:	
Projektant:	Zodpovědný projektant:		
Ing. Martin Haueisen	Ing. Martin Haueisen		
Vypracoval:	Gen. Projektant / HIP:		
Ing. Martin Haueisen	Ing. Martin Haueisen		
Kraj: Karlovarský	MěÚ: Cheb	Datum: 11/2015	
Objednatel: Obec Pomezí nad Ohří, Pomezí nad Ohří č.p.18, 350 02 Cheb		Číslo zakázky: 2015-34	
Název akce: Cyklostezka podél silnice II/606 v Pomezí nad Ohří - III. etapa		Stupeň: DSP+PDPS	
Stavební část: C.1 Objekty pozemních komunikací	Číslo přílohy:	Paré číslo:	
Stavební objekt: SO107 – Chodníkové plochy vč. souvisejících dopravních ploch (obec Pomezí nad Ohří) SO108 – Velkoplošná výprava silnice II/606 (KSÚS KK)	C.1.6		
Příloha: Podrobná situace - díl E	Měřítko: 1 : 250		
Office: Bezejmenná 1424/9, CZE - 350 02 Cheb, mob: 605 031 348, email: martin.haueisen@gmail.com, ID datové schránky: efacu6d			